

**Agenzia del Territorio  
CATASTO FABBRICATI  
Ufficio Provinciale di  
Bologna**

Dichiarazione protocollo n. BO0329703 del 28/11/2008

Planimetria di u.i.u. in Comune di Sasso Marconi

Via Fontana

civ. SNC

Identificativi Catastali:

Sezione:

Foglio: 88

Particella: 435

Subalterno:

Compilata da:

Nelli Damiano

Iscritto all'albo:

Geometri

Prov. Bologna

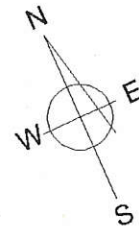
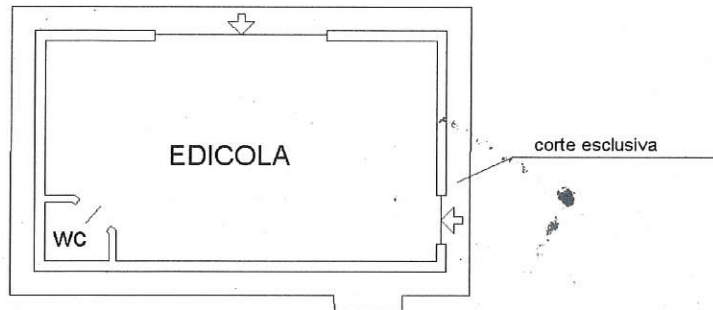
N. 3505

Scheda n. 1

Scala 1:100

**PIANO TERRA**

h=2.50



Ultima planimetria in atti

Data: 03/02/2021 - n. T203280 - Richiedente: BTTMRC71H07A944L

Totale schede: 1 - Formato di acquisizione: A4(210x297) - Formato stampa richiesto: A4(210x297)

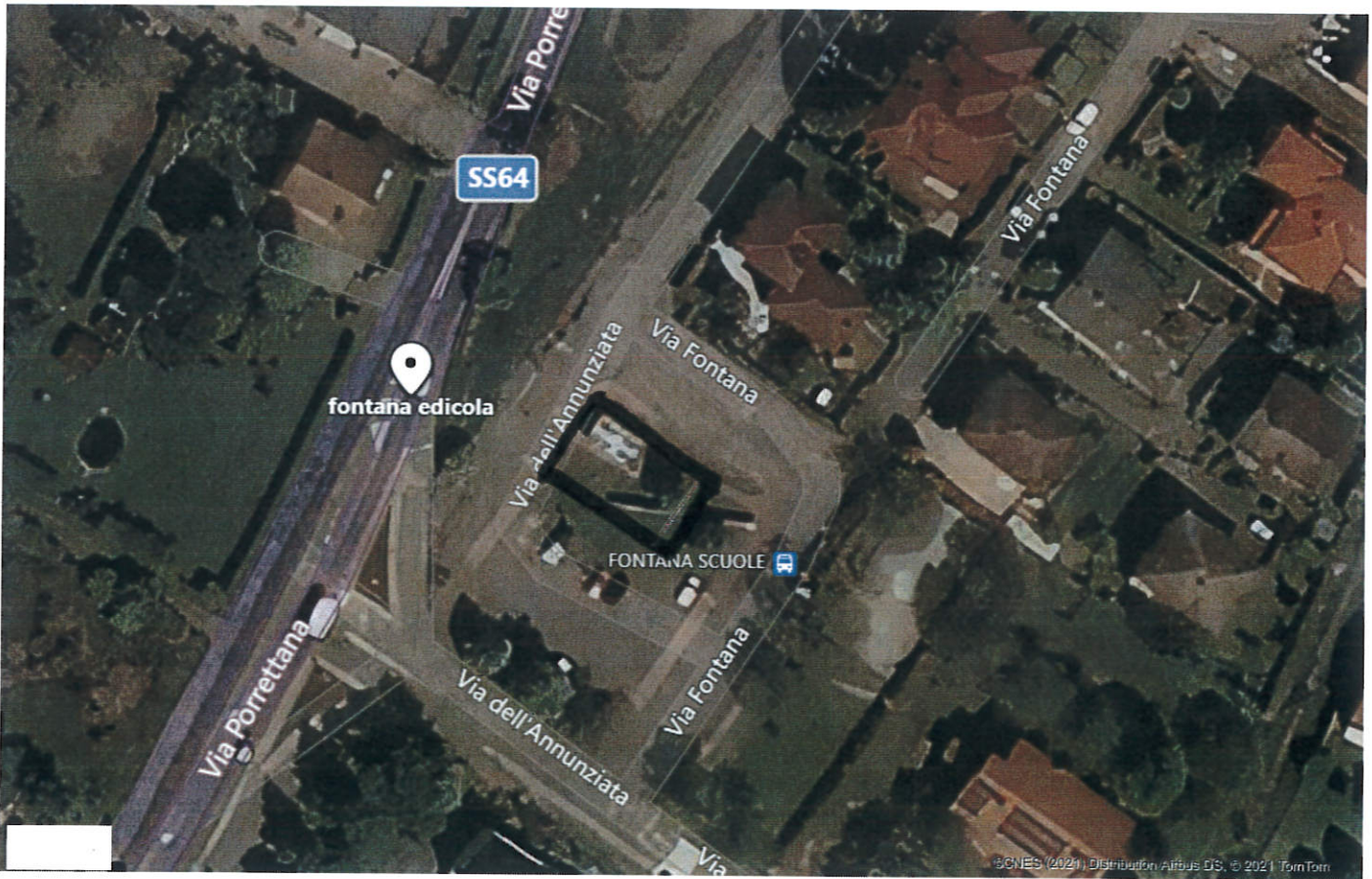

Catasto dei Fabbricati - Situazione al 03/02/2021 - Comune di SASSO MARCONI (G972) - < Foglio: 88 - Particella: 435 - Subalterno: 0 >  
VIA FONTANA SNC piano: 1;



bing maps

### fontana edicola

Via Porrettana, 40037 Sasso Marconi BO



AREA MASSIMA UTILIZZABILE